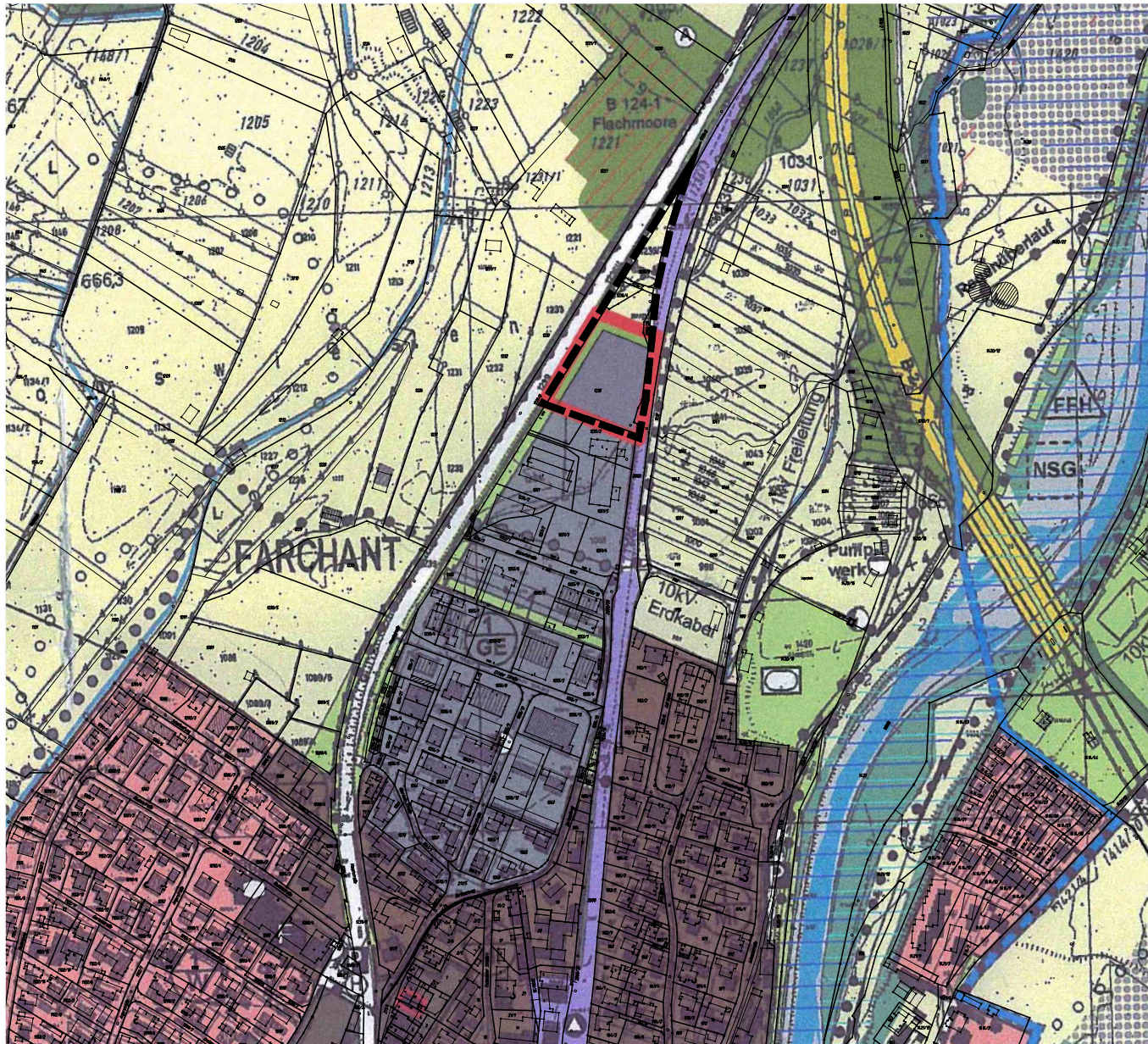


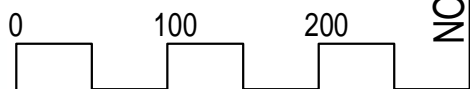
AUSSCHNITT AUS DEM
WIRKSAMEN FLÄCHENNUTZUNGSPLAN
1. ÄNDERUNG (rot gekennzeichnet)



PLANZEICHENERKLÄRUNG

(Für den Ausschnitt aus dem wirksamen Flächennutzungsplan gilt die Zeichenerklärung gemäß des wirksamen Flächennutzungsplanes)

M = 1 : 5.000



NORD

Geobasisdaten © Bayerische Vermessungsverwaltung 2019
Bezugssystem Lage: UTM-System

DARSTELLUNG DER 4. ÄNDERUNG



PLANZEICHENERKLÄRUNG



Grenze des räumlichen Geltungsbereichs der Änderung

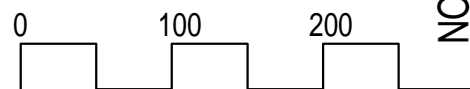


Gewerbegebiet



Grünfläche zur Eingrünung

M = 1 : 5.000



NORD

Geobasisdaten © Bayerische Vermessungsverwaltung 2019
Bezugssystem Lage: UTM-System

VERFAHRENSVERMERKE

- Der Gemeinderat der Gemeidne Farchant hat in der Sitzung vom gemäß § 2 Abs. 1 BauGB die 4. Änderung des Flächennutzungsplanes beschlossen.
Der Änderungsbeschluss wurde am ortsüblich bekannt gemacht.
- Die frühzeitige Öffentlichkeitsbeteiligung gemäß § 3 Abs. 1 BauGB mit öffentlicher Darlegung und Anhörung für den Vorentwurf der 4. Änderung des Flächennutzungsplanes in der Fassung vom hat in der Zeit vom bis stattgefunden.
- Die frühzeitige Beteiligung der Behörden und sonstigen Träger öffentlicher Belange gemäß § 4 Abs. 1 BauGB für den Vorentwurf der 4. Änderung des Flächennutzungsplanes in der Fassung vom hat in der Zeit vom bis stattgefunden.
- Zu dem Entwurf der 4. Änderung des Flächennutzungsplanes in der Fassung vom wurden die Behörden und sonstigen Träger öffentlicher Belange gemäß § 4 Abs. 2 BauGB in der Zeit vom bis beteiligt.
- Der Entwurf der 4. Änderung des Flächennutzungsplanes in der Fassung vom wurde mit der Begründung gemäß § 3 Abs. 2 BauGB in der Zeit vom bis öffentlich ausgelegt.
- Die Gemeinde Farchant hat mit Beschluss des Gemeinderates vom die 4. Änderung des Flächennutzungsplanes gemäß § 10 Abs. 1 BauGB in der Fassung vom festgestellt.
Farchant, den

.....
Martin Wohlketzetter
Erster Bürgermeister

Siegel

- Das Landratsamt Garmisch-Partenkirchen hat die 4. Änderung des Flächennutzungsplanes mit Bescheid vom AZ gem. § 6 BauGB genehmigt.
Garmisch-Partenkirchen, den

Siegel

Genehmigungsbehörde

- Ausgefertigt
Farchant, den

.....
Martin Wohlketzetter
Erster Bürgermeister

Siegel

- Die Erteilung der Genehmigung der 4. Änderung des Flächennutzungsplanes wurde am gem. § 6 Abs. 5 BauGB ortsüblich bekannt gemacht. Die 4. Änderung des Flächennutzungsplanes mit Begründung wird seit diesem Tag zu den üblichen Dienststunden im Rathaus der Gemeinde Farchant zu jedermanns Einsicht bereitgehalten und über deren Inhalt auf Verlangen Auskunft gegeben.
Die 4. Änderung des Flächennutzungsplanes ist damit wirksam.
Auf die Rechtsfolgen der §§ 214 und 215 BauGB wird hingewiesen.
Farchant, den

.....
Martin Wohlketzetter
Erster Bürgermeister

Siegel

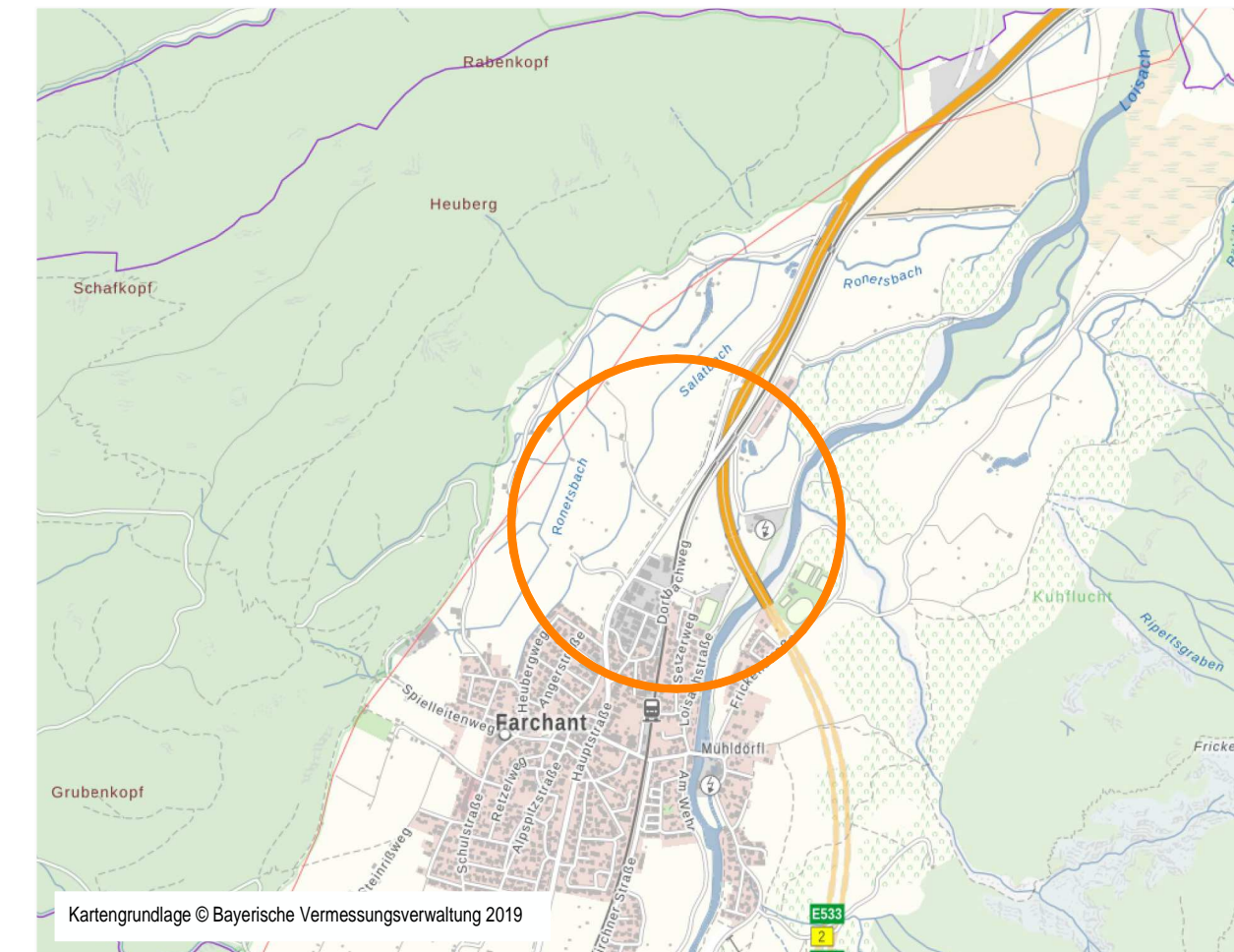
GEMEINDE FARCHANT
LANDKREIS GARMISCH-PARTENKIRCHEN

4. ÄNDERUNG DES FLÄCHENNUTZUNGSPLANS

Fassung zur frühzeitigen Beteiligung der Öffentlichkeit sowie der Behörden und sonstigen Träger öffentlicher Belange gem. § 3 Abs. 1 und § 4 Abs. 1 BauGB

ÜBERSICHTSLAGEPLAN

M = 1 : 25.000



ENTWURFSVERFASSER:

WipflerPLAN

Architekten Stadtplaner
Bauingenieure
Vermessungsingenieure
Erschließungsträger

Hohenwarter Straße 124
85276 Pfaffenhofen
Tel.: 08441 5046-0
Fax: 08441 409204
E-Mail: info@wipflerplan.de

PFÄFFENHOFEN, DEN 01.10.2019
GEÄNDERT,

Proj.Nr.: 3326.002